





[XML](#)

Mapa osuwisk i terenów zagrożonych ruchami masowymi ziemi

Mapa osuwisk i terenów zagrożonych ruchami masowymi ziemi w skali 1:10 000 dla miasta Krosna.

Załączniki:

Nazwa pliku	Typ pliku	Rozmiar
M-34-80-C-d-2		9.29 MB
M-34-80-C-d-4		9.19 MB
M-34-80-D-c-1		9.95 MB
M-34-80-D-c-3		10.20 MB
M-34-92-B-a-1		10.33 MB

Podmiot publikujący	Urząd Miasta Krosna	
Wytworzył	Krzysztof Smerecki	2015-04-08
Publikujący	Małgorzata Bocianowska	2015-04-08 10:34
Modyfikacja	Małgorzata Bocianowska	2015-04-08 10:59