

# Mapa osuwisk i terenów zagrożonych ruchami masowymi ziemi


Mapa osuwisk i terenów zagrożonych ruchami masowymi ziemi w skali 1:10 000 dla miasta Krosna.


## Załączniki:



[M-34-80-C-d-2](#)  9.29 MB

[M-34-80-C-d-4](#)  9.19 MB

[M-34-80-D-c-1](#)  9.95 MB

[M-34-80-D-c-3](#)  10.20  
MB

[M-34-92-B-a-1](#)  10.33  
MB

<b>Podmiot publikujący</b>	Urząd Miasta Krosna		
<b>Wytworzył</b>	Krzysztof Smerecki	2015-04-08	 
<b>Publikujący</b>	Małgorzata Bocianowska	2015-04-08 10:34	
<b>Modyfikacja</b>	Małgorzata Bocianowska	2015-04-08 10:59	

[Rejestr zmian](#)