

## **Uchwała nr VII/172/19 Rady Miasta Krosna z dnia 26 marca 2019 r. w sprawie wyrażenia opinii w przedmiocie zmiany granic Gminy Miasto Krosno oraz wystąpienia z wnioskiem w sprawie zmiany granic**

Uchwała nr VII/172/19 Rady Miasta Krosna z dnia 26 marca 2019 r. w sprawie wyrażenia opinii w przedmiocie zmiany granic Gminy Miasto Krosno oraz wystąpienia z wnioskiem w sprawie zmiany granic.



Wniosek w sprawie zmiany granic Gminy Miasto Krosno został złożony do Ministra Spraw Wewnętrznych i Administracji za pośrednictwem Wojewody Podkarpackiego 29 marca 2019 r.

### **Załączniki:**

[Uchwała nr VII/172/19 z 26 marca 2019 r.](#)  645.57 KB

**Podmiot publikujący** umkrosno

**Wytworzył** Anna Śniezek 2019-03-29

**Publikujący** Anna Śniezek - Anna Śniezek 2019-03-29 13:10  

**Modyfikacja** Anna Śniezek - Anna Śniezek 2019-03-29 13:15

[Rejestr zmian](#)

## **[Raport z konsultacji społecznych w sprawie zmiany granic Gminy Miasto Krosno](#)**

### **Załączniki:**

[Raport z konsultacji społecznych w sprawie zmiany granic Gminy Miasto Krosno](#)  3.27 MB

[więcej](#)

**Podmiot publikujący** umkrosno

**Wytworzył** Anna Śniezek 2019-03-13

**Publikujący** Anna Śniezek - Anna Śniezek 2019-03-13 14:00  

**Modyfikacja** Anna Śniezek - Anna Śniezek 2019-03-13 14:01

[Rejestr zmian](#)

## **[Uchwała nr LXV/1444/18 Rady Miasta Krosna z dnia 28 września 2018 r. w sprawie zmiany granic Gminy Miasto Krosno oraz przeprowadzenia konsultacji](#)**

### **Załączniki:**

[Uchwała nr LXV/1444/18 Rady Miasta Krosna z dnia 28 września 2018 r.](#)  3.74 MB

[więcej](#)

**Podmiot publikujący** umkrosno

**Wytworzył** Anna Śnieżek 2019-01-23

**Publikujący** Anna Śnieżek - Anna Śnieżek 2019-01-23 14:44

**Modyfikacja** Anna Śnieżek - Anna Śnieżek 2019-01-23 14:45



[Rejestr zmian](#)

## Konsultacje społeczne w sprawie zmiany granic Gminy Miasto Krosno

### OGŁOSZENIE

#### O PRZEPROWADZENIU KONSULTACJI SPOŁECZNYCH W SPRAWIE ZMIANY GRANIC GMINY MIASTO KROSNO

#### PREZYDENT MIASTA KROSNA

działając na podstawie art. 4b ust. 1 pkt 1 i art. 5a ust. 1 ustawy z dnia 8 marca 1990 r. o samorządzie gminnym (Dz. U. z 2018 r. poz. 994 z późn. zm.) oraz uchwały nr LXI/1374/14 Rady Miasta Krosna z dnia 29 sierpnia 2014 r. w sprawie określenia zasad i trybu przeprowadzania konsultacji społecznych z mieszkańcami miasta Krosna (Dz. Urz. Woj. Podkarpackiego z 2014 r. poz. 2413) zmienionej uchwałą nr LIX/1342/18 Rady Miasta Krosna z dnia 28 maja 2018 r. w sprawie zmiany uchwały w sprawie określenia zasad i trybu przeprowadzania konsultacji społecznych z mieszkańcami miasta Krosna (Dz. Urz. Woj. Podkarpackiego z 2018 r. poz. 2775)

**zaprasza**

**mieszkańców Miasta Krosna do udziału w konsultacjach społecznych  
w sprawie zmiany granic Gminy Miasto Krosno  
w dniach od 24 stycznia do 28 lutego 2019 r.**

**Przedmiotem** konsultacji jest poszerzenie granic administracyjnych Gminy Miasto Krosno o tereny o powierzchni ok. 121,92 ha, stanowiące część Gminy Krościenko Wyżne (w granicach obrębu ewidencyjnego Krościenko Wyżne) oraz Gminy Miejsce Piastowe (w granicach obrębów ewidencyjnych Targowiska i Łężany).

Obszar planowany do przyłączenia obejmuje przede wszystkim teren, który Gmina Miasto Krosno nabyła w formie użytkowania wieczystego. Docelowo ma on zostać przeznaczony na skomunikowanie Krosna z projektowaną obecnie drogą ekspresową S-19 (szlak transportowy „Via Carpathia”) oraz utworzenie strefy inwestycyjnej dla przemysłu i usług. Utworzenie dogodnego połączenia drogowego z Rzeszowem i resztą kraju oraz uruchomienie nowej strefy inwestycyjnej przyczyni się do rozwoju Krosna i całej południowej części regionu. Realizacja tych planów wpłynie na zwiększenie atrakcyjności inwestycyjnej oraz rozwój przedsiębiorczości, sprzyjając tworzeniu nowych, atrakcyjnych miejsc pracy i podnoszeniu jakości życia mieszkańców.

Zasięg obszaru planowanego do przyłączenia został określony w załączniku do [uchwały nr LXV/1444/18 Rady Miasta Krosna z dnia 28 września 2018 r. w sprawie zmiany granic Gminy Miasto Krosno oraz przeprowadzenia konsultacji](#).

**Celem** niniejszych konsultacji jest poznanie opinii mieszkańców na temat planowanej zmiany granic Gminy Miasto Krosno.

Konsultacje prowadzone są w dniach **od 24 stycznia do 28 lutego 2019 r.**

Konsultacje przeprowadza się z wykorzystaniem ankiety konsultacyjnej, zawierającej pytanie o następującej treści:

„Czy jesteś za poszerzeniem granic administracyjnych Gminy Miasto Krosno o tereny o powierzchni ok. 121,92 ha, stanowiące część Gminy Krościenko Wyżne (w granicach obrębu ewidencyjnego Krościenko Wyżne) oraz Gminy Miejsce Piastowe (w granicach obrębów ewidencyjnych Targowiska i Łężany)?”.

Wyrażenie opinii polega na umieszczeniu znaku „X” w odpowiedniej rubryce: „JESTEM ZA”, „JESTEM PRZECIW” lub „WSTRZYMUJĘ SIĘ”.

Ankiety konsultacyjną można złożyć w następujących formach:

- poprzez wypełnienie i przesłanie formularza elektronicznego dostępnego na platformie konsultacji społecznych Miasta Krosna pod adresem: <https://krosno.konsultacje-spoeczne.pl/>,
- poprzez wypełnienie formularza w wersji papierowej i złożenie go w dowolnym punkcie konsultacyjnym lub przesłanie do Urzędu Miasta Krosna (ul. Lwowska 28 A, 38-400 Krosno) w kopercie z dopiskiem „ZMIANA GRANIC MIASTA”. Formularz można uzyskać w punktach konsultacyjnych lub pobrać ze stron internetowych: [www.krosno.pl/zmiana-granic](http://www.krosno.pl/zmiana-granic),

Zmiana granic miasta

[www.bip.umkrosno.pl](http://www.bip.umkrosno.pl) (w zakładce „Zmiana granic miasta”).

#### Wykaz punktów konsultacyjnych, w których można pobrać i złożyć ankietę:

- **Urząd Miasta Krosna**, ul. Lwowska 28 A, ul. ks. S. Staszica 2, ul. Prochownia 4 (Urząd Stanu Cywilnego),
- **Regionalne Centrum Kultur Pogranicza**, ul. Kolejowa 1,
- **Krośnieńska Biblioteka Publiczna**, ul. Wojska Polskiego 41,
- **Hala Sportowo - Widowiskowa**, ul. Bursaki 29,
- **Kryte lodowisko Miejskiego Ośrodka Sportu i Rekreacji**, ul. Bursaki 41,
- **Miejski Ośrodek Pomocy Rodzinie**, ul. Piastowska 58,
- **Centrum Wspierania Organizacji Pozarządowych**, ul. Grodzka 10,

#### • SZKOŁY PODSTAWOWE:

- Szkoła Podstawowa Nr 3 im. Marii Konopnickiej, ul. M. Konopnickiej 5,
- Szkoła Podstawowa Nr 4 im. Eugeniusza Kolanki w Miejskim Zespole Szkół Nr 7, ul. Powstańców Śląskich 37,
- Szkoła Podstawowa Nr 5 im. Jana Pawła II, ul. Grunwaldzka 15,
- Szkoła Podstawowa Nr 6 im. Janusza Korczaka w Miejskim Zespole Szkół Nr 6, ul. Kletówki 1,
- Szkoła Podstawowa Nr 7 im. kard. Stefana Wyszyńskiego w Miejskim Zespole Szkół Nr 3, ul. ks. S. Decowskiego 9,
- Szkoła Podstawowa Nr 8 im. „Dar Górników” w Miejskim Zespole Szkół Nr 8, ul. Prochownia 7,
- Szkoła Podstawowa Nr 10 im. kpt. Stanisława Betleja w Miejskim Zespole Szkół Nr 1, ul. J. i S. Magurów 1,
- Szkoła Podstawowa Nr 12 w Miejskim Zespole Szkół Nr 2, ul. S. Wyspiańskiego 20,
- Szkoła Podstawowa Nr 14 z Oddziałami Sportowymi i Integracyjnymi im. Polskich Olimpijczyków, ul. Wojska Polskiego 45,
- Szkoła Podstawowa Nr 15 w Miejskim Zespole Szkół Nr 4, ul. S. Kisielewskiego 18,

#### • PRZEDSZKOLA MIEJSKIE:

- Przedszkole Miejskie Nr 1 w Miejskim Zespole Szkół Nr 7, ul. Bohaterów Westerplatte 24,
- Przedszkole Miejskie Nr 2 im. Króla Maciusia Pierwszego w Miejskim Zespole Szkół Nr 1, ul. J. i S. Magurów 1,
- Przedszkole Miejskie Nr 3 „Na Zielonym Wzgórzu” w Miejskim Zespole Szkół Nr 8, ul. Prochownia 4a,
- Przedszkole Miejskie Nr 4 w Miejskim Zespole Szkół Nr 6, ul. Wyzwolenia 6b,
- Przedszkole Miejskie Nr 5, ul. Powstańców Warszawskich 42,
- Przedszkole Miejskie Nr 8 „Bajkowa Ósemka”, ul. S. Kisielewskiego 15,
- Przedszkole Miejskie Nr 11 w Miejskim Zespole Szkół Nr 2, ul. S. Wyspiańskiego 20.

Punkty konsultacyjne zlokalizowane w szkołach i przedszkolach będą nieczynne w okresie ferii zimowych (11 – 24.02.2019 r.).


**Spotkanie konsultacyjne z mieszkańcami odbędzie się 29 stycznia 2019 r. o godz. 17:00 w Regionalnym Centrum Kultur Pogranicza w Krośnie, ul. Kolejowa 1.**

Raport z przebiegu konsultacji społecznych zostanie opublikowany na stronie internetowej Miasta Krosna: [www.krosno.pl](http://www.krosno.pl), w Biuletynie Informacji Publicznej: [www.bip.umkrosno.pl](http://www.bip.umkrosno.pl), na platformie konsultacji społecznych Miasta Krosna: <https://krosno.konsultacje-spoeczne.pl/> oraz na tablicy ogłoszeń Urzędu Miasta Krosna, nie później niż w ciągu 60 dni od dnia zakończenia konsultacji.


Za przeprowadzenie konsultacji w Urzędzie Miasta Krosna odpowiada Wydział Rozwoju Miasta i Obsługi Inwestorów, ul. Lwowska 28 A, pokój nr 301, tel. 13 47 43 301, e-mail: [ri@um.krosno.pl](mailto:ri@um.krosno.pl).

## Załączniki:


[Ankieta konsultacyjna](#)

 721.33  
KB

[Ogłoszenie o przeprowadzeniu konsultacji społecznych w sprawie zmiany granic Gminy Miasto Krosno](#)

 1.52 MB

[Zarządzenie nr 90/19](#)

 478.97  
KB

więcej

**Podmiot publikujący** umkrosno

**Wytworzył** Anna Śnieżek 2019-01-23

**Publikujący** Anna Śnieżek - Anna Śnieżek 2019-01-23 15:11

**Modyfikacja** Anna Śnieżek - Anna Śnieżek 2019-01-23 15:19



[Rejestr zmian](#)

## RAPORT Z KONSULTACJI SPOŁECZNYCH W SPRAWIE ZMIANY GRANIC GMINY MIASTO KROSNO

### Załączniki:

[RAPORT Z KONSULTACJI SPOŁECZNYCH W SPRAWIE ZMIANY GRANIC GMINY MIASTO KROSNO](#)  232.89 KB

**Podmiot publikujący** Urząd Miasta Krosna

**Wytworzył** Mateusz Gac 2018-03-20

**Publikujący** Mateusz Gac 2018-03-22 07:59

**Modyfikacja** Mateusz Gac 2018-03-22 08:00



[Rejestr zmian](#)

## KONSULTACJE SPOŁECZNE ZMIANY GRANIC GMINY MIASTO KROSNO

### OGŁOSZENIE

#### O PRZEPROWADZENIU KONSULTACJI SPOŁECZNYCH W SPRAWIE ZMIANY GRANIC GMINY MIASTO KROSNO

#### PREZYDENT MIASTA KROSNA

działając na podstawie art. 4b ust. 1 pkt 1, ustawy z dnia 8 marca 1990 r. o samorządzie gminnym (Dz. U. 2017 poz. 1875 z późn. zm.) oraz uchwały nr LXI/1374/14 Rady Miasta Krosna z dnia 29 sierpnia 2014 r. w sprawie określenia zasad i trybu przeprowadzania konsultacji społecznych z mieszkańcami miasta Krosna (Dz. Urz. Woj. Podkarpackiego poz. 2413)

#### zaprasza

**mieszkańców miasta Krosna do udziału w konsultacjach społecznych w sprawie zmiany granic Gminy Miasto Krosno**

**w dniach od 14 lutego do 7 marca 2018 r.**

Gmina Miasto Krosno rozpoczęła procedurę zmierzającą do poszerzenia jej granic o tereny będące częścią Gminy Krościenko Wyżne oraz Gminy Miejsce Piastowe o łącznej powierzchni ok. 147,97 ha. Obejmują one przede wszystkim obszar, który Gmina Miasto Krosno nabyła w formie użytkowania wieczystego. Docelowo nabyte tereny mają zostać uzbrojone celem stworzenia strefy inwestycyjnej dla przedsiębiorstw z innowacyjnych branż oraz umożliwią budowę drogi poprawiającej skomunikowanie Krosna z projektowaną drogą ekspresową S-19. Przyczyni się to do rozwoju Krosna i regionu, umożliwi utworzenie dogodnego połączenia drogowego z Rzeszowem i resztą kraju, a także wpłynie na zwiększenie atrakcyjności inwestycyjnej oraz poziomu przedsiębiorczości, sprzyjając tym samym tworzeniu nowych, atrakcyjnych miejsc pracy i podnoszeniu jakości życia mieszkańców.

**Celem niniejszych konsultacji jest** poznanie opinii mieszkańców na temat planowanych działań polegających na poszerzeniu granic Gminy Miasto Krosno o tereny na południowy - wschód od Miasta Krosna, położone w Gminach Miejsce Piastowe oraz Krościenko Wyżne. Lokalizacja terenów określona została w załączniku do uchwały nr LIV/1234/18 Rady Miasta Krosna z dnia 18 stycznia 2018 roku w sprawie zmiany granic Gminy Miasto Krosno oraz przeprowadzenia konsultacji.

Konsultacje zostaną przeprowadzone z wykorzystaniem ankiety konsultacyjnej, której wzór określa załącznik nr 2 do zarządzenia nr 1188/18 Prezydenta Miasta Krosna z dnia 7 lutego 2018 r. w sprawie przeprowadzenia konsultacji społecznych w sprawie zmiany granic Gminy Miasto Krosno.

Zmiana granic miasta

Ankiety konsultacyjną można uzyskać:

1. do pobrania na stronie internetowej [www.krosno.pl](http://www.krosno.pl) po kliknięciu w banner na stronie głównej lub w zakładce „ZMIANA GRANIC”.

2. na stronie Biuletynu Informacji Publicznej Urzędu Miasta w Krośnie [www.bip.umkrosno.pl](http://www.bip.umkrosno.pl) (w zakładce „ZMIANA GRANIC MIASTA”).

3. w budynkach Urzędu Miasta Krosna przy:

- **ul. Lwowskiej 28a - biuro obsługi obywatela,**
- **ul. S. Staszica 2 - biuro obsługi obywatela,**
- **ul. Prochownia 4 (Urząd Stanu Cywilnego) - parter**

4. w wybranych budynkach placówek oświatowych na terenie Miasta Krosna tj.:

- Szkoła Podstawowa nr 3 - **ul. M. Konopnickiej 5,**
- Szkoła Podstawowa nr 4 (MZS Nr 7) - **ul. Powstańców Śląskich 37,**
- Szkoła Podstawowa nr 5 - **ul. Grunwaldzka 15,**
- Szkoła Podstawowa nr 6 (MZS Nr 6) - **ul. Kletówki 1,**
- Szkoła Podstawowa nr 7 (MZS Nr 3) - **ul. ks. S. Decowskiego 9,**
- Szkoła Podstawowa nr 8 (MZS Nr 8) - **ul. Prochownia 7,**
- Szkoła Podstawowa nr 10 (MZS nr 1) - **ul. J.S. Magurów 1,**
- Szkoła Podstawowa nr 12 (MZS Nr 2) - **ul. S. Wyspiańskiego 20,**
- Szkoła Podstawowa nr 14 - **ul. Wojska Polskiego 45,**
- Szkoła Podstawowa nr 15 (MZS Nr 4) - **ul. S. Kisielewskiego 18,**
- Przedszkole Miejskie nr 1 (MZS Nr 7) - **ul. Bohaterów Westerplatte 24,**
- Przedszkole Miejskie nr 2 (MZS Nr 1) - **ul. Mirandoli Pika 3,**
- Przedszkole Miejskie nr 3 (MZS Nr 8) - **ul. Prochownia 4a,**
- Przedszkole Miejskie nr 4 (MZS Nr 6) - **ul. Wyzwolenia 6b,**
- Przedszkole Miejskie nr 5 - **ul. Powstańców Warszawskich 42,**
- Przedszkole Miejskie nr 8 - **ul. S. Kisielewskiego 15,**
- Przedszkole Miejskie nr 10 (MZS Nr 3) - **ul. Decowskiego 9,**
- Przedszkole Miejskie nr 11 (MZS Nr 2) - **ul. Wyspiańskiego 20,**

5. w budynku Miejskiego Ośrodka Sportu i Rekreacji przy **ul. Bursaki 41,**

6. w budynku Regionalnego Centrum Kultur Pogranicza przy **ul. Kolejowej 1,**

7. w budynku Miejskiego Ośrodka Pomocy Rodzinie przy **ul. Piastowskiej 58,**

8. w budynku Centrum Wspierania Organizacji Pozarządowych przy **ul. Grodzkiej 10,**

9. w budynku Krośnieńskiej Biblioteki Publicznej przy **ul. Wojska Polskiego 41.**

Wypełnioną ankietę konsultacyjną mieszkańcy mogą składać w terminie od 14 lutego do 7 marca 2018 r. do godziny 15:30:

1. w miejscach, gdzie udostępniane są ankiety konsultacyjne,
2. podczas spotkania konsultacyjnego z mieszkańcami, które odbędzie się w dniu **19 lutego 2018 r.** w budynku Regionalnego Centrum Kultur Pogranicza przy **ul. Kolejowej 1, o godzinie 17:00**
3. w formie korespondencji kierowanej na adres: Urząd Miasta Krosna, **ul. Lwowska 28a, 38-400 Krosno** w kopercie z dopiskiem **„ZMIANA GRANIC MIASTA”.**

Konsultacje będą polegać na udzieleniu odpowiedzi na pytanie o następującej treści:

**„Czy jesteś za poszerzeniem granic administracyjnych Gminy Miasto Krosno o tereny o powierzchni ok. 147,97 ha, stanowiące część Gminy Krościenko Wyżne (w granicach obrębu ewidencyjnego Krościenko Wyżne) oraz Gminy Miejsce Piastowe (w granicach obrębów ewidencyjnych Targowiska i Łężany)?”**

Wypełnienie ankiety będzie polegać na umieszczeniu w odpowiedniej kratce: „TAK”, „NIE”, „WSTRZYMUJĘ SIĘ OD GŁOSU” znaku „x” oraz podaniu danych respondenta.


Raport z przebiegu konsultacji zostanie opublikowany na stronie internetowej Miasta Krosna [www.krosno.pl](http://www.krosno.pl), w Biuletynie Informacji Publicznej [www.bip.umkrosno.pl](http://www.bip.umkrosno.pl) oraz na tablicy ogłoszeń Urzędu Miasta Krosna, nie później niż 60 dni od dnia zakończenia konsultacji.

Za przeprowadzenie konsultacji w Urzędzie Miasta Krosna odpowiada Wydział Rozwoju Miasta i Obsługi Inwestorów Urzędu Miasta Krosna ul. Lwowska 28a, p. 301, tel. 13 47 43 301, e-mail: [ri@um.krosno.pl](mailto:ri@um.krosno.pl)


Zmiana granic miasta

## Załączniki:


[ANKIETA KONSULTACYJNA - ZMIANA GRANIC MIASTA](#)

 1.30 MB

[OGŁOSZENIE O PRZEPROWADZENIU KONSULTACJI SPOŁECZNYCH W SPRAWIE ZMIANY GRANIC GMINY MIASTO KROSNO](#)

 1.47 MB

[ZARZĄDZENIE NR 1188/18 PREZYDENTA MIASTA KROSNA Z DNIA 7 LUTEGO 2018 R. W SPRAWIE PRZEPROWADZENIA KONSULTACJI SPOŁECZNYCH W SPRAWIE ZMIANY GRANIC GMINY MIASTO KROSNO](#)

 358.50 KB

**Podmiot publikujący** Urząd Miasta Krosna

**Wytworzył** Mateusz Gac 2018-02-13

**Publikujący** Mateusz Gac 2018-02-13 15:22



**Modyfikacja** Mateusz Gac 2018-02-14 08:20

[Rejestr zmian](#)